
























## Routebeschrijving vanaf de Houtribdijk (Enkhuizen)

- |                          |  |  |
|--------------------------|--|--|
| Bij de eerste rotonde    |  rechtdoor          |  richting centrum                 |
| Bij de tweede rotonde    |  linksaf            |  richting Almere - Houtribdreef   |
| Bij de derde rotonde     |  rechtsaf           |  richting Almere - Westerdreef    |
| Bij de vierde rotonde    |  rechtdoor          |  Almere - Westerdreef             |
| Bij de vijfde rotonde    |  linksaf           |  richting Almere - Larserdreef   |
| Bij de zesde rotonde     |  rechtdoor        |  Larserdreef                    |
| Bij de zevende rotonde   |  rechtdoor        |  Larserdreef                    |
| Bij de achtste rotonde   |  linksaf          |  richting Centrum - Middendreef |
| Bij het eerste stoplicht |  rechtdoor        |  Middendreef                    |
| Bij het tweede stoplicht |  rechtsaf         |  Ravelijn                       |
| Meteen Linksaf           |  door de slagboom |  |

Het  
gebouw

- > **Slagboom**  
Als de slagboom naar beneden is, kunt u zich melden via de intercom waarna de slagboom wordt open gedaan.
- > **Parkeren**  
Op het parkeerterrein kunt u op een bezoekersplek gaan staan, mochten deze niet meer beschikbaar zijn, dan kunt u op een parkeerplek gaan staan van ons kantoor.